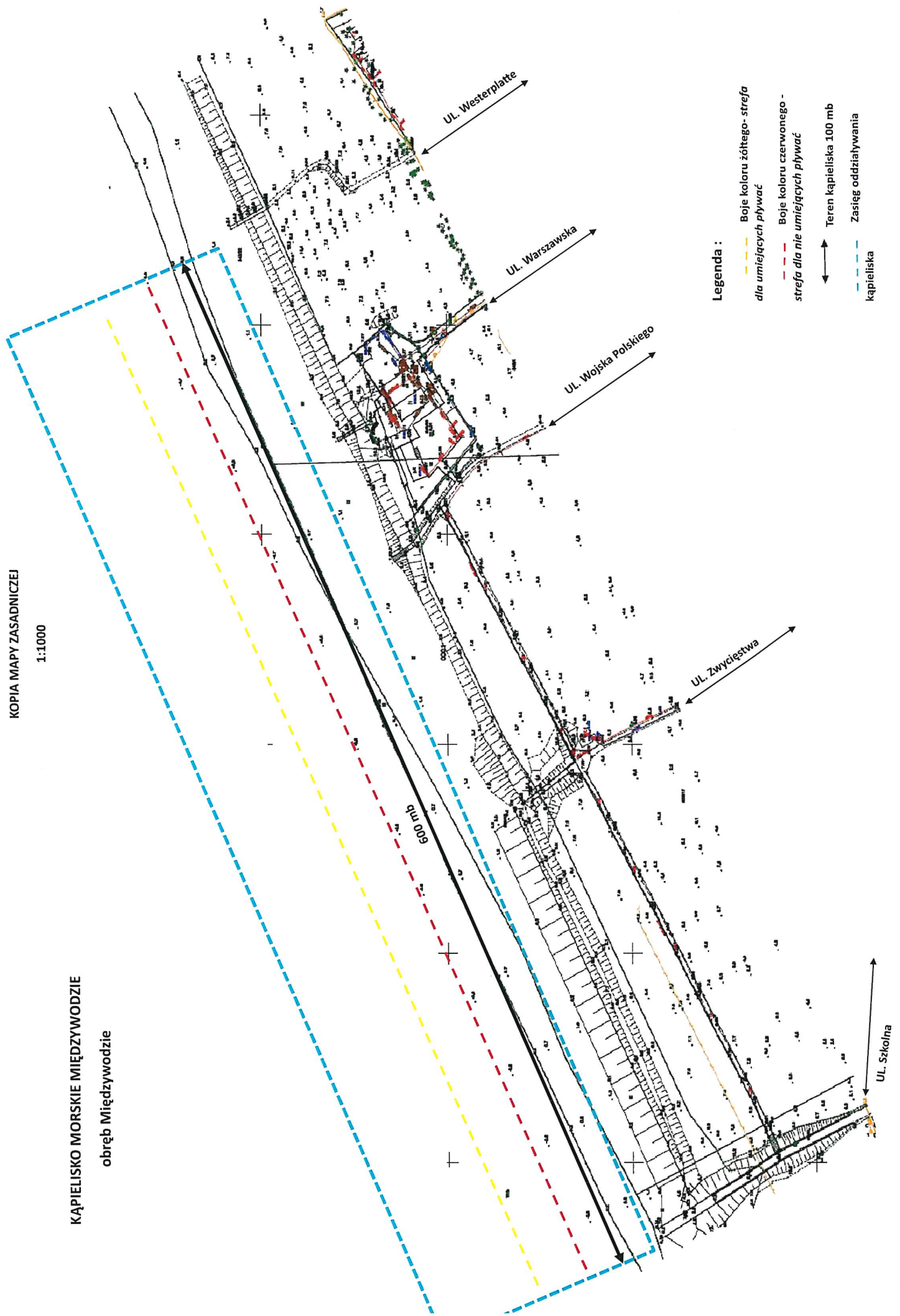


KOPIA MAPY ZASADNICZEJ

1:1000

# KĄPIELISKO MORSKIE MIĘDZYWODZIE

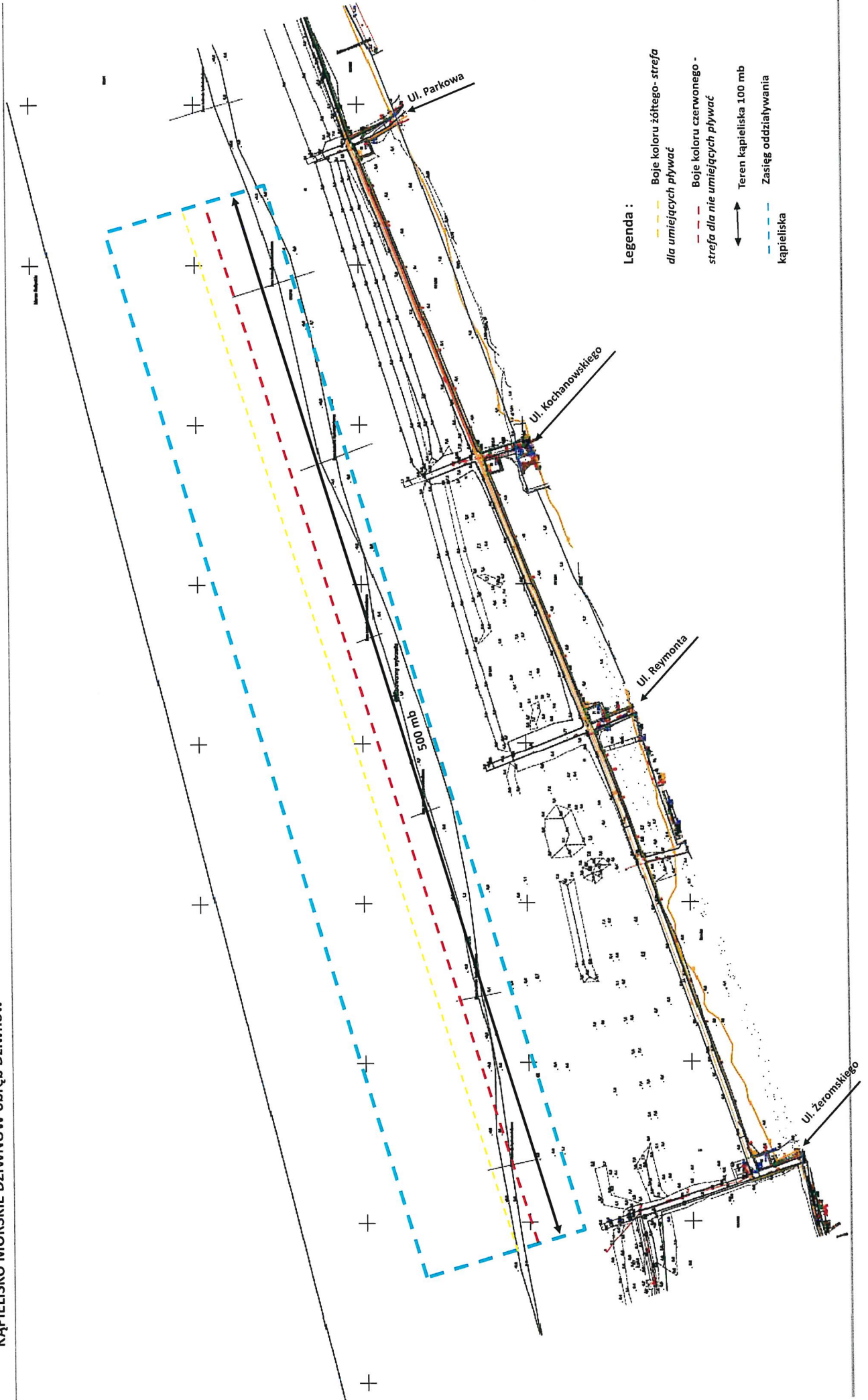
obręb Międzywodzie



## Legenda :

- Boje koloru żółtego - strefa dla umiających pływać
- Boje koloru czerwonego - strefa dla nie umiających pływać
- Teren kąpieliska 100 mb
- Zasięg oddziaływania kąpieliska

KAPIELISKO MORSKIE DZIWNÓW obręb Dziwnów

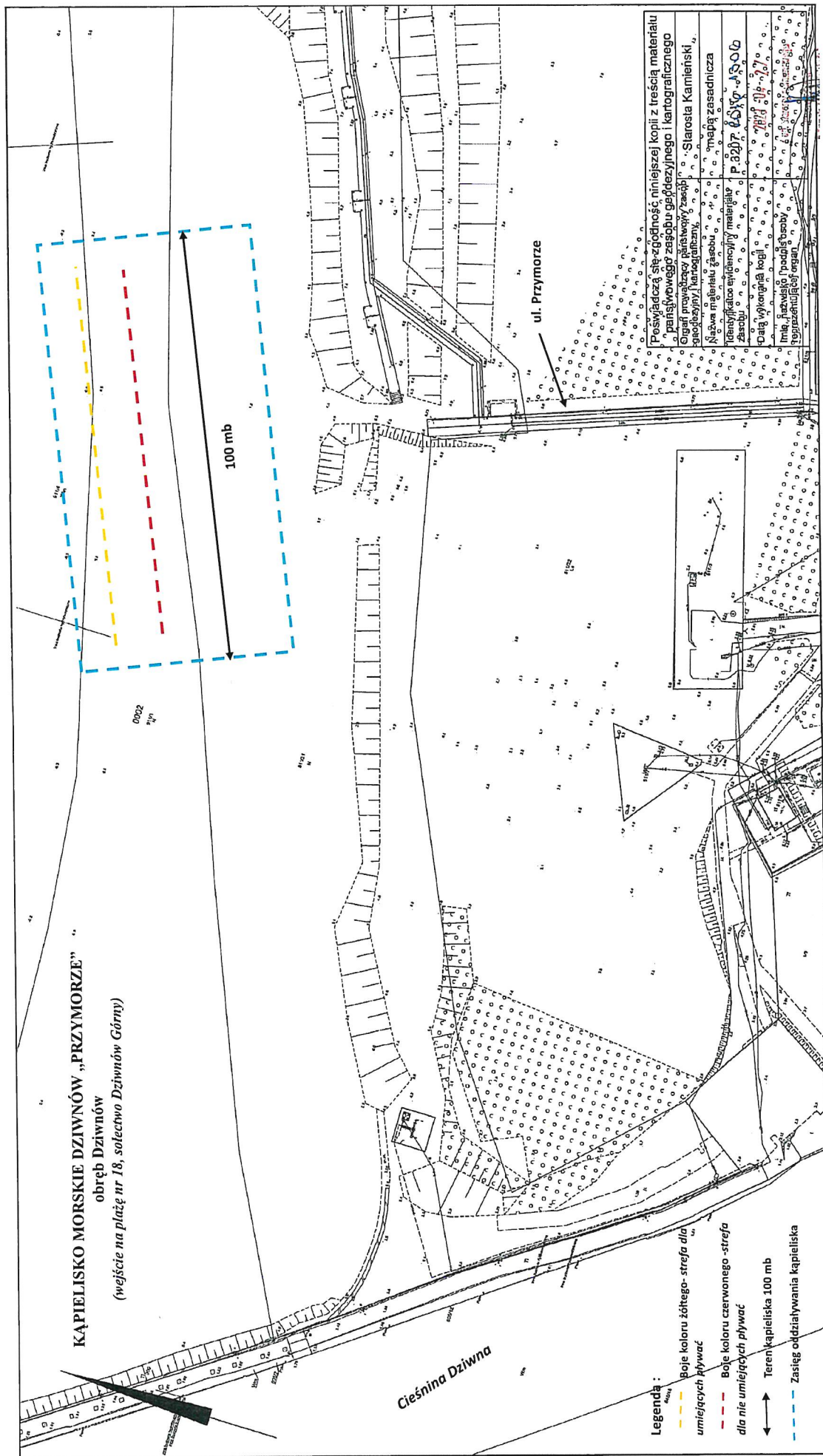


- Legenda :**
- Boje koloru żółtego - strefa dla umiejących pływać
  - Boje koloru czerwonego - strefa dla nie umiejących pływać
  - Teren kąpieliska 100 mb
  - Zasięg oddziaływania kąpieliska

Powiat: kamieński  
 Jednostka ewidencyjna: Dziwnów - miasto  
 Obręb ewidencyjny: 0002 - Dziwnów

**KOPIA MAPY ZASADNICZEJ**

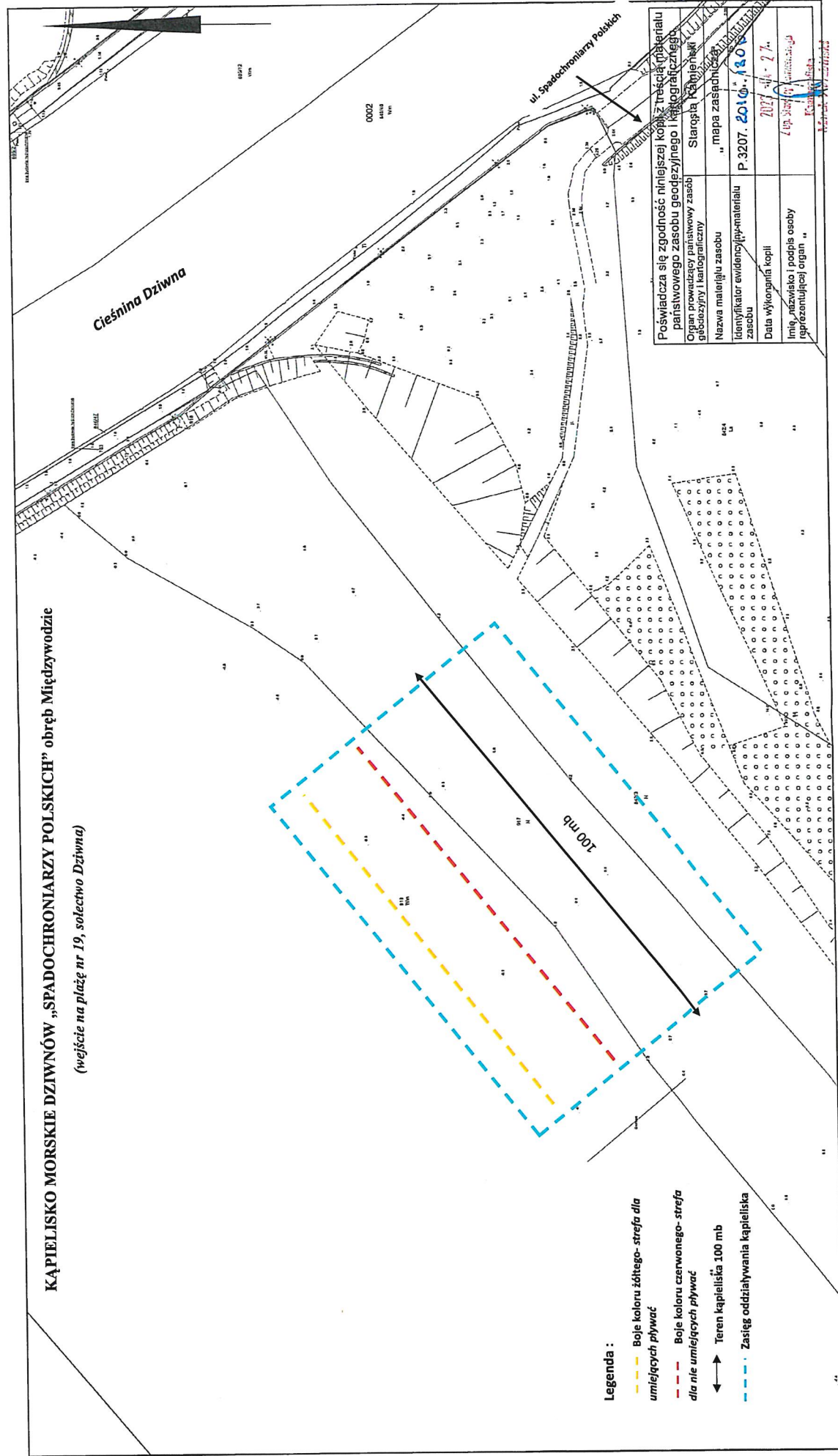
Skala 1:1000



Powiat: kamieński  
 Jednostka ewidencyjna: Dziwnów - miasto, Dziwnów - obszar wiejski  
 Obręb ewidencyjny: 0001, 0002 - Dziwnów, Międzywodzie

**KOPIA MAPY ZASADNICZEJ**

Skala 1:1000

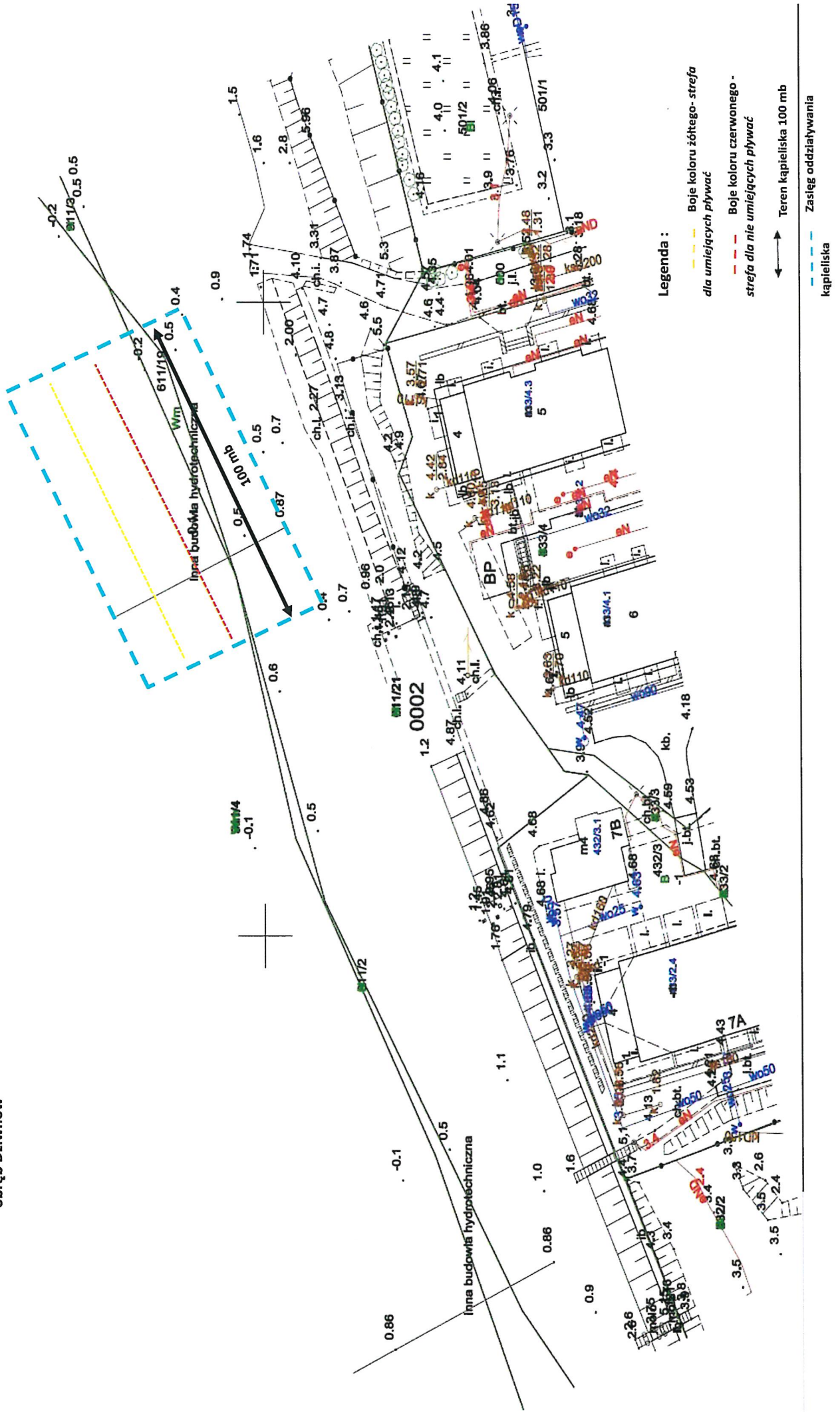


**KAPIELISKO MORSKIE DZIWNÓW „SPADOCHRONIARZY POLSKICH” obręb Międzywodzie**  
 (wejście na plażę nr 19, sołectwo Dziwna)

- Legenda :**
- Boje koloru żółtego- strefa dla umiających pływać
  - Boje koloru czerwonego- strefa dla nie umiających pływać
  - Teren kąpieliska 100 mb
  - Zasięg oddziaływania kąpieliska

Poświadcza się zgodność niniejszej kopii z treścią materiału państwowego zasobu geodezyjnego i kartograficznego	Starosta Kamieński
Organ prowadzący państwowy zasob geodezyjny i kartograficzny	„ mapa zasobnicza”
Nazwa materiału zasobu	P.3207. 2010r. 1:1000
Identyfikator ewidencyjny- materiału zasobu	2017-1-27
Data wykonania kopii	2017-1-27
Imię, nazwisko i podpis osoby reprezentującej organ	[Podpis]

KAPIELISKO MORSKIE DZIWNÓW SŁONECZNA  
obręb Dziwnów

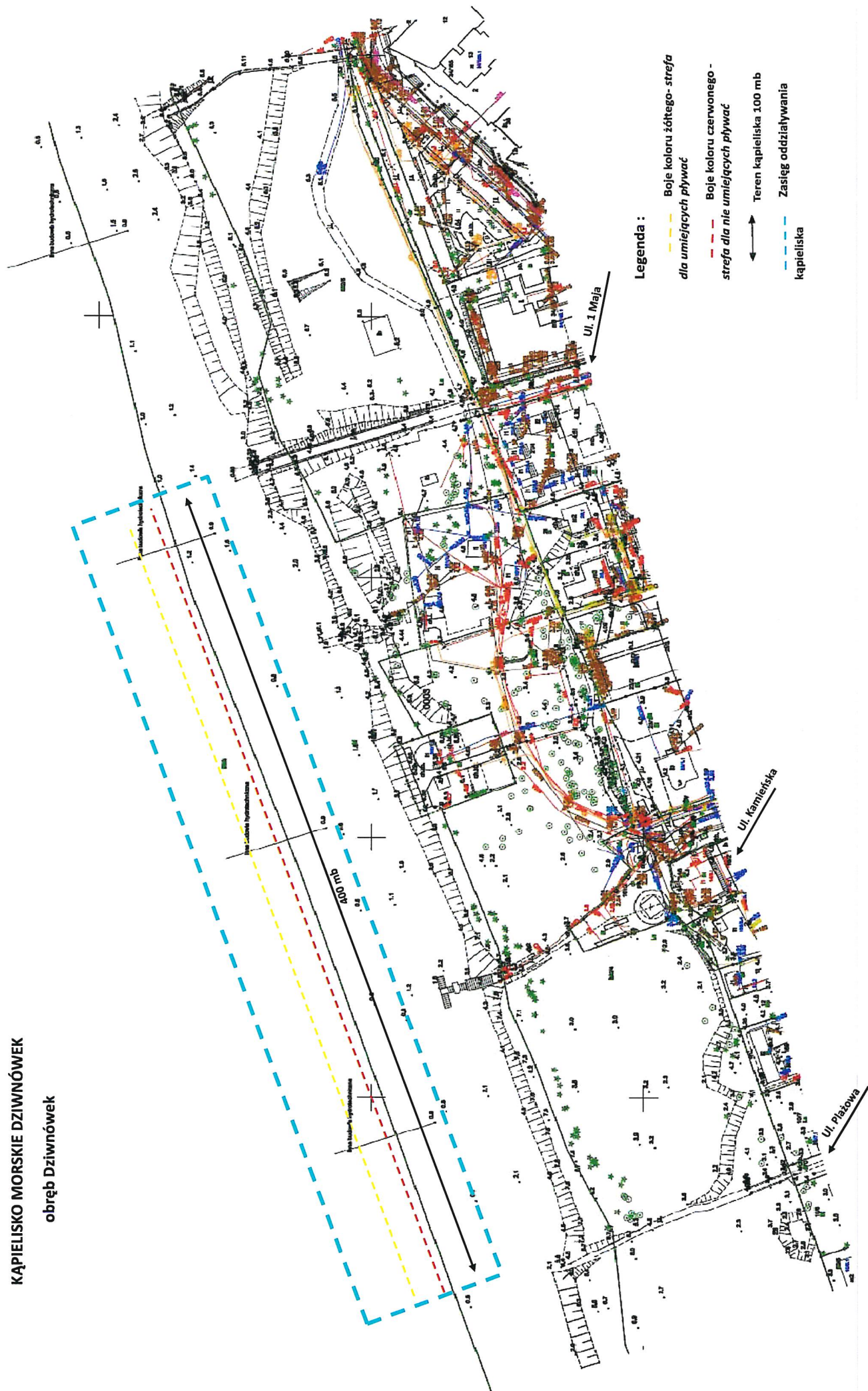


KOPIA MAPY ZASADNICZEJ

Skala 1:1000

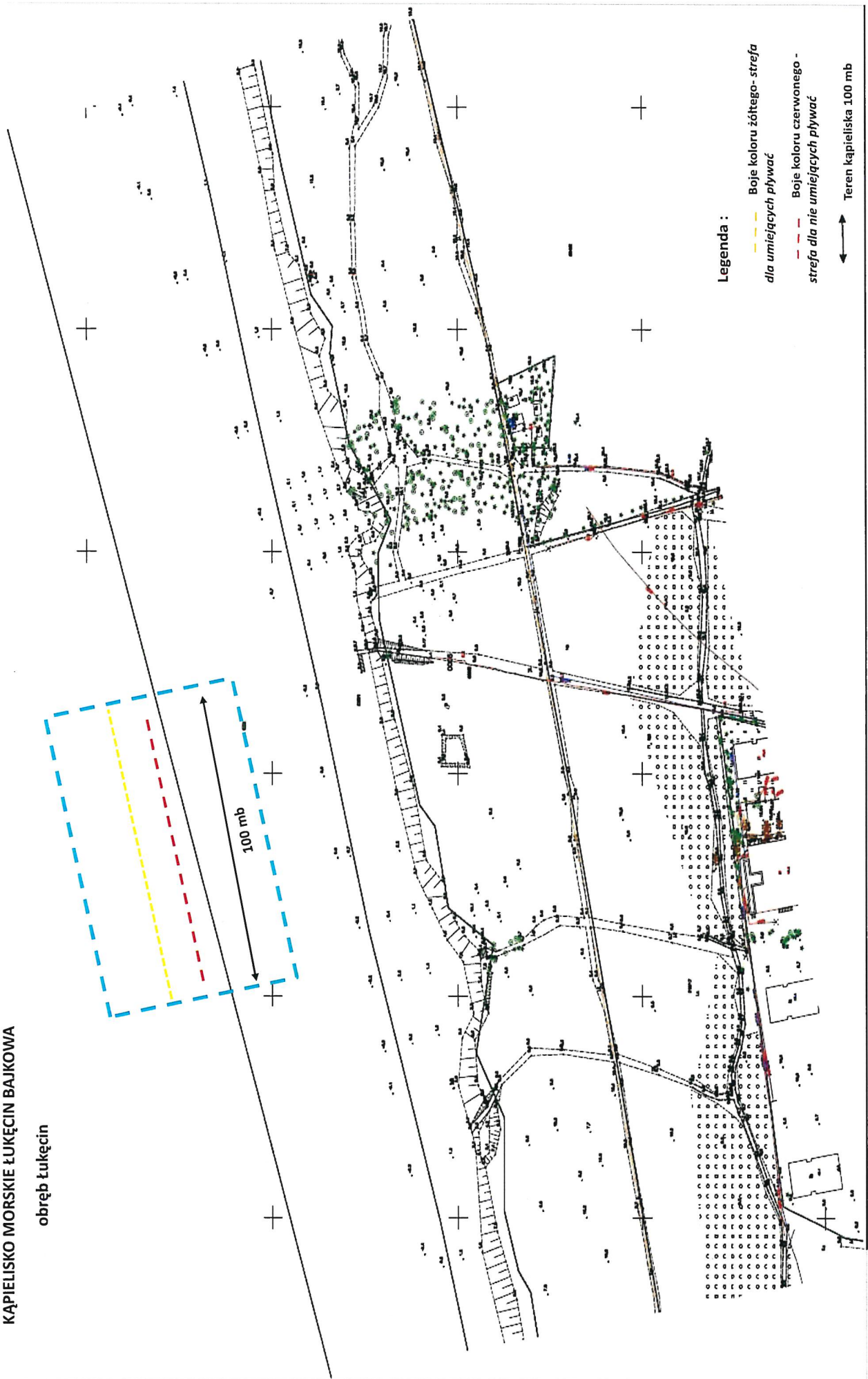
# KAPIELISKO MORSKIE DZIWNÓWEK

obręb Dziwnówek



KOPIA MAPY ZASADNICZEJ  
1:1000

KĄPIELISKO MORSKIE ŁUKĘCIN BAJKOWA  
obręb Łukęcin



# KĄPIELISKO MORSKIE ŁUKĘCIN SPACEROWA

obwód łukęcjin

